





# CAGLIARI: Quartiere Castello

## Mappa turistica




### Punti d'interesse storico-culturale

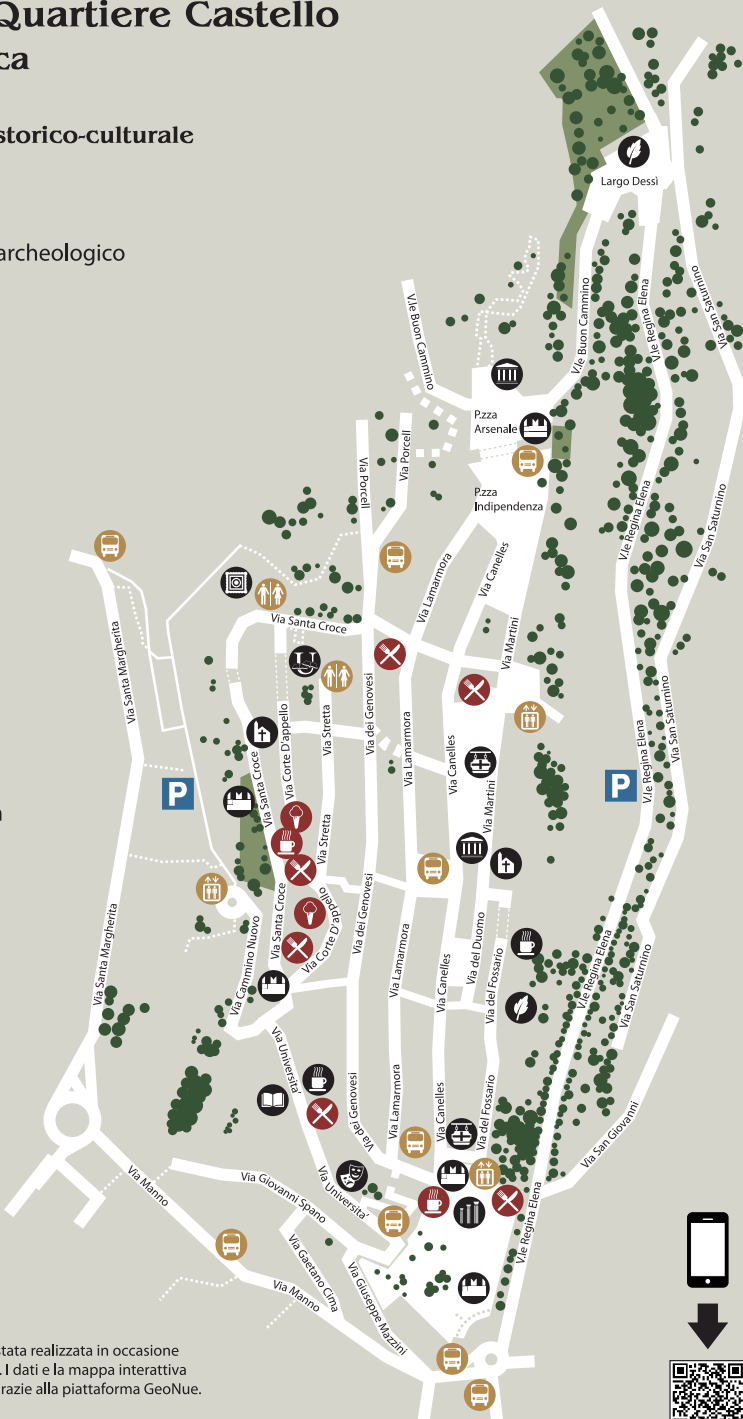
-  Museo
-  Sito di interesse archeologico
-  Chiesa
-  Centro culturale
-  Giardino
-  Fortificazione
-  Università
-  Palazzo storico
-  Teatro
-  Biblioteca

### Servizi

-  Fermata pullman
-  Servizi igienici
-  Ascensore
-  Parcheggio

### Ristorazione

-  Ristorante
-  Caff 
-  Gelateria



Questa mappa   stata realizzata in occasione di Smart Cityness. I dati e la mappa interattiva sono disponibili grazie alla piattaforma GeoNue.

[nordai.com](http://nordai.com) | [geonue.com](http://geonue.com) | [smartcityness.it](http://smartcityness.it)



# CAGLIARI: Quartiere Castello

## Percorsi turistici

### Percorso ARANCIO

- 1 Palazzo viceregio
- 2 Cattedrale Santa Maria
- 3 Palazzo di città
- 4 Passeggiata via dei Genovesi
- 5 Torre di San Pancrazio
- 6 Cittadella dei musei
- 7 Giardini pubblici
- 8 Passeggiata sul terrapieno

### Percorso BLU

- 1 Torre dell'elefante
- 2 Bastione di Santa Croce
- 3 Basilica di Santa Croce
- 4 Ghetto degli ebrei
- 5 Scuola elementare Santa Cristina
- 6 Bastione Santa Caterina
- 7 Bastione San Remy
- 8 Biblioteca universitaria e sala settecentesca



NORDAI  
NORDAI INNOVATION

Questa mappa è stata realizzata in occasione di Smart Cityness. I dati e la mappa interattiva sono disponibili grazie alla piattaforma GeoNue.

[nordai.com](http://nordai.com) | [geonue.com](http://geonue.com) | [smartcityness.it](http://smartcityness.it)